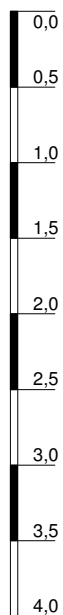


Dok. 1.2

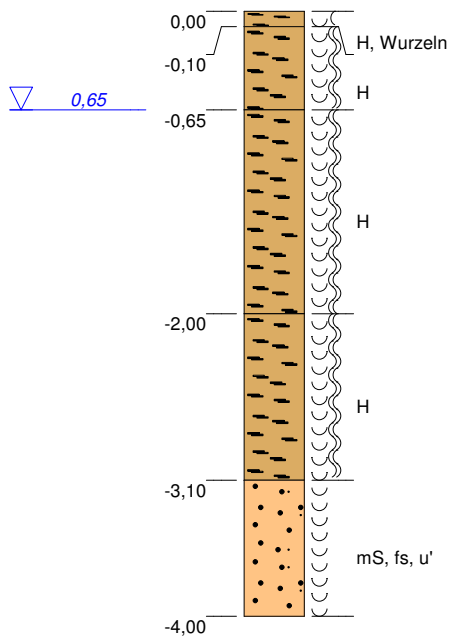
Sondierungen

Profile

m u. GOK




BS1



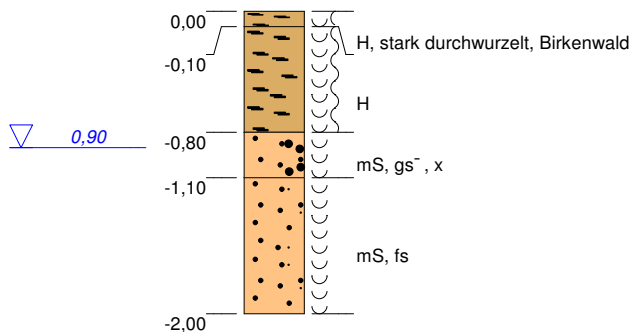
Höhenmaßstab: 1:50

Projekt: Wasserwirtschaftl. Untersuch. Balksee		BWS GmbH BODEN ■ WASSER ■ WATER ■ SOIL
Bohrung: BS1		
Auftraggeber: Amt für regionale Entwicklung Lüneburg	Rechtswert: 32502246	
Bohrfirma: BWS GmbH	Hochwert: 5950634	
Bearbeiter: M.M.	Endtiefe: 4,00 m	
Bohrdatum: 14.07.2016		

m u. GOK



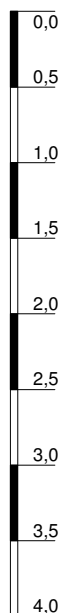
BS10



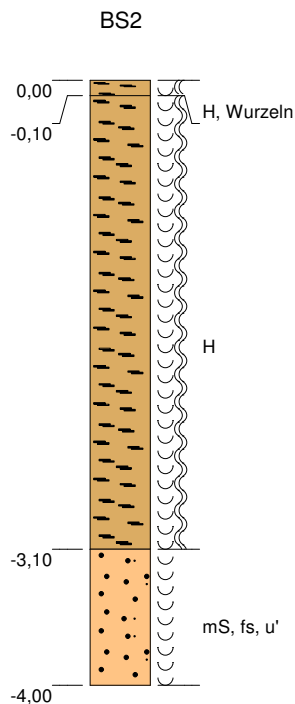
Höhenmaßstab: 1:50

Projekt: Wasserwirtschaftl. Untersuch. Balksee		BWS GmbH BODEN ■ WASSER ■ WATER ■ SOIL
Bohrung: BS10		
Auftraggeber: Amt für regionale Entwicklung Lüneburg	Rechtswert: 32500337	
Bohrfirma: BWS GmbH	Hochwert: 5946964	
Bearbeiter: M.M.	Endtiefe: 2,00 m	
Bohrdatum: 20.10.2016		

m u. GOK



▽ 0,00



Höhenmaßstab: 1:50

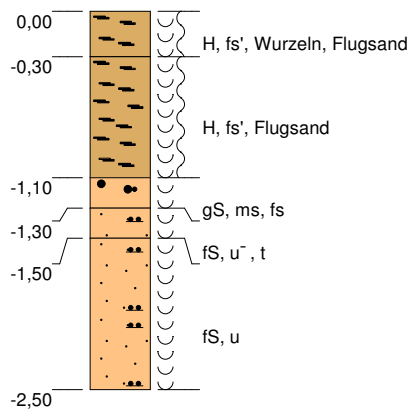
Projekt: Wasserwirtschaftl. Untersuch. Balksee		BWS GmbH BODEN ■ WASSER ■ WATER ■ SOIL
Bohrung: BS2		
Auftraggeber: Amt für regionale Entwicklung Lüneburg	Rechtswert: 32502787	
Bohrfirma: BWS GmbH	Hochwert: 5950295	
Bearbeiter: M.M.	Endtiefe: 4,00 m	
Bohrdatum: 14.07.2016		

m u. GOK



▽ 0,60

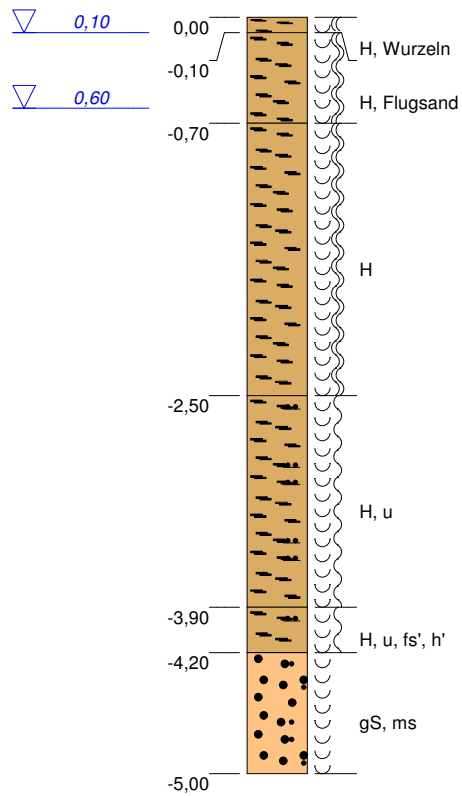
BS3



Höhenmaßstab: 1:50

Projekt: Wasserwirtschaftl. Untersuch. Balksee		
Bohrung: BS3		
Auftraggeber: Amt für regionale Entwicklung Lüneburg	Rechtswert: 32503343	
Bohrfirma: BWS GmbH	Hochwert: 5949312	
Bearbeiter: M.M.	Endtiefe: 2,50 m	
Bohrdatum: 14.07.2016		

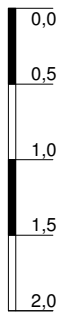
m u. GOK



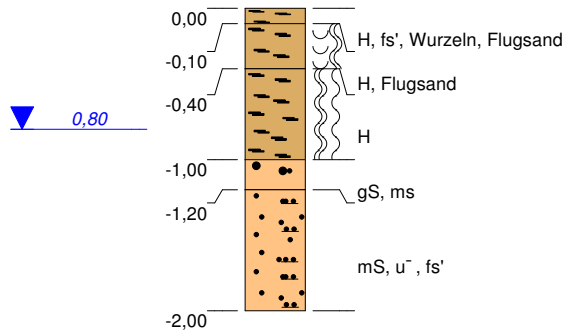
Höhenmaßstab: 1:50

Projekt: Wasserwirtschaftl. Untersuch. Balksee		
Bohrung: BS4		
Auftraggeber: Amt für regionale Entwicklung Lüneburg	Rechtswert: 32502085	
Bohrfirma: BWS GmbH	Hochwert: 5950915	
Bearbeiter: M.M.	Endtiefe: 5,00 m	
Bohrdatum: 14.07.2016		

m u. GOK



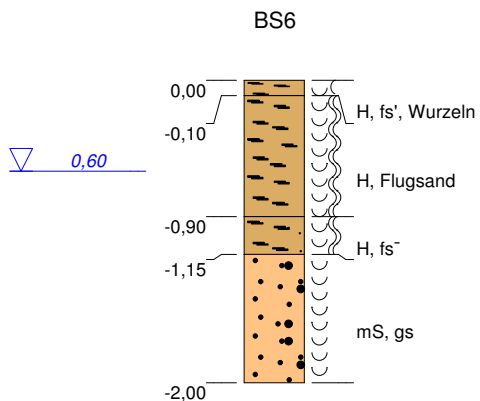

BS5



Höhenmaßstab: 1:50

Projekt: Wasserwirtschaftl. Untersuch. Balksee		
Bohrung: BS5		
Auftraggeber: Amt für regionale Entwicklung Lüneburg	Rechtswert: 32503166	
Bohrfirma: BWS GmbH	Hochwert: 5948835	
Bearbeiter: M.M.	Endtiefe: 2,00 m	
Bohrdatum: 14.07.2016		


m u. GOK



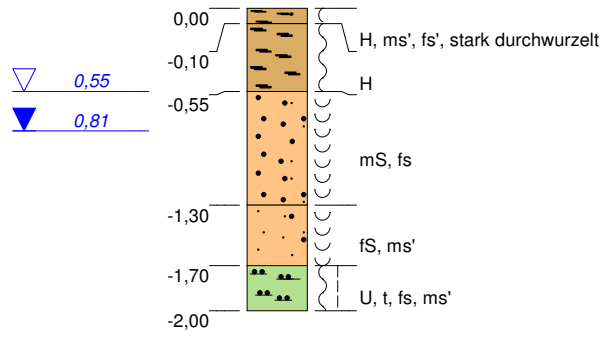
Höhenmaßstab: 1:50

Projekt: Wasserwirtschaftl. Untersuch. Balksee		BWS GmbH BODEN ■ WASSER ■ WATER ■ SOIL
Bohrung: BS6		
Auftraggeber: Amt für regionale Entwicklung Lüneburg	Rechtswert: 32500891	
Bohrfirma: BWS GmbH	Hochwert: 5946997	
Bearbeiter: M.M.	Endtiefe: 2,00 m	
Bohrdatum: 14.07.2016		

m u. GOK




BS7



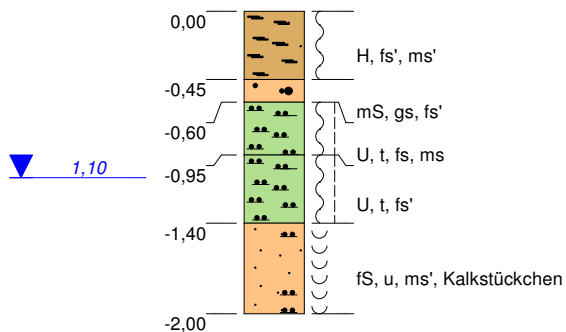
Höhenmaßstab: 1:50

Projekt: Wasserwirtschaftl. Untersuch. Balksee		BWS GmbH BODEN ■ WASSER ■ WATER ■ SOIL
Bohrung: BS7		
Auftraggeber: Amt für regionale Entwicklung Lüneburg	Rechtswert: 32502407	
Bohrfirma: BWS GmbH	Hochwert: 5945404	
Bearbeiter: M.M.	Endtiefe: 2,00 m	
Bohrdatum: 20.10.2016		

m u. GOK



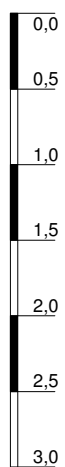
BS8



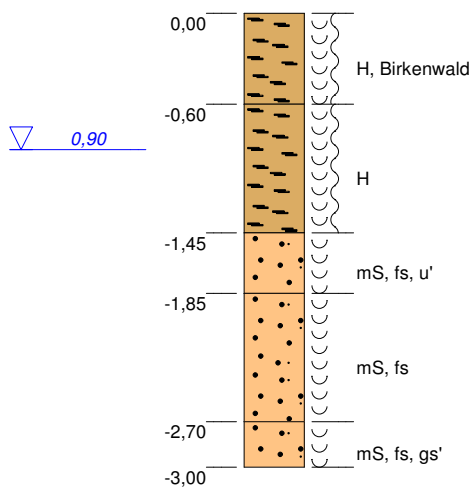
Höhenmaßstab: 1:50

Projekt: Wasserwirtschaftl. Untersuch. Balksee		BWS GmbH BODEN ■ WASSER ■ WATER ■ SOIL
Bohrung: BS8		
Auftraggeber: Amt für regionale Entwicklung Lüneburg	Rechtswert: 32501786	
Bohrfirma: BWS GmbH	Hochwert: 5945864	
Bearbeiter: M.M.	Endtiefe: 2,00 m	
Bohrdatum: 20.10.2016		

m u. GOK



BS9



Höhenmaßstab: 1:50

Projekt: Wasserwirtschaftl. Untersuch. Balksee		BWS GmbH BODEN ■ WASSER ■ WATER ■ SOIL
Bohrung: BS9		
Auftraggeber: Amt für regionale Entwicklung Lüneburg	Rechtswert: 32500245	
Bohrfirma: BWS GmbH	Hochwert: 5946239	
Bearbeiter: M.M.	Endtiefe: 3,00 m	
Bohrdatum: 20.10.2016		