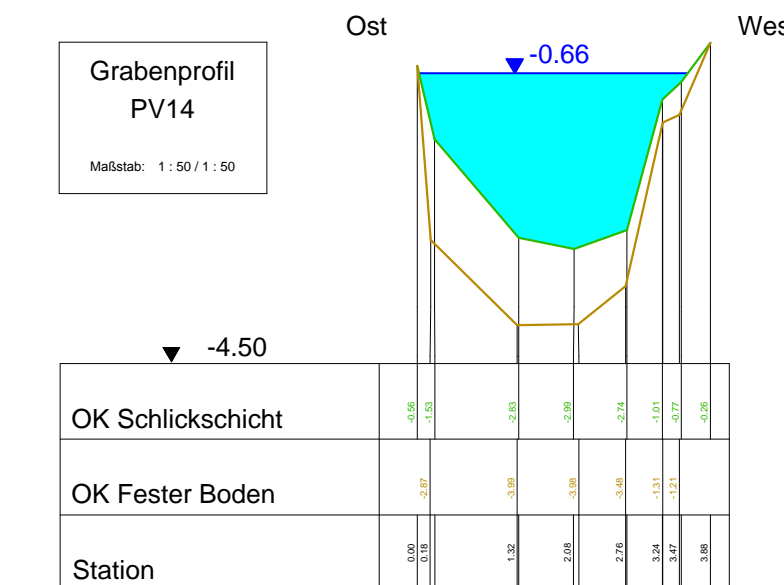
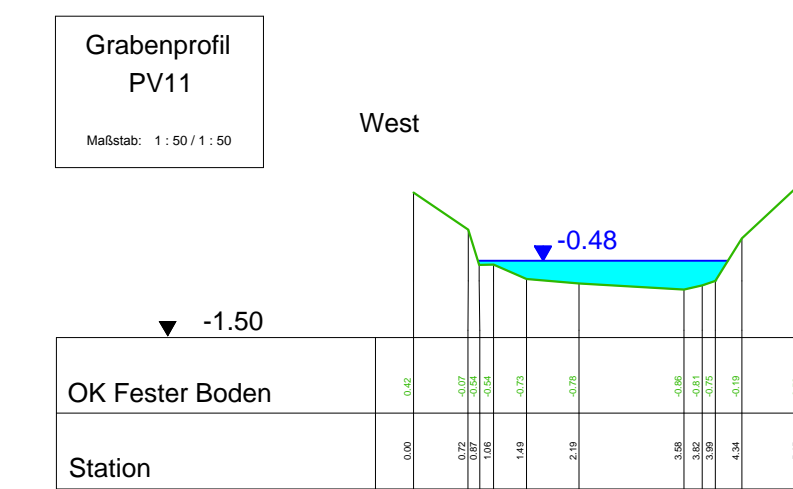
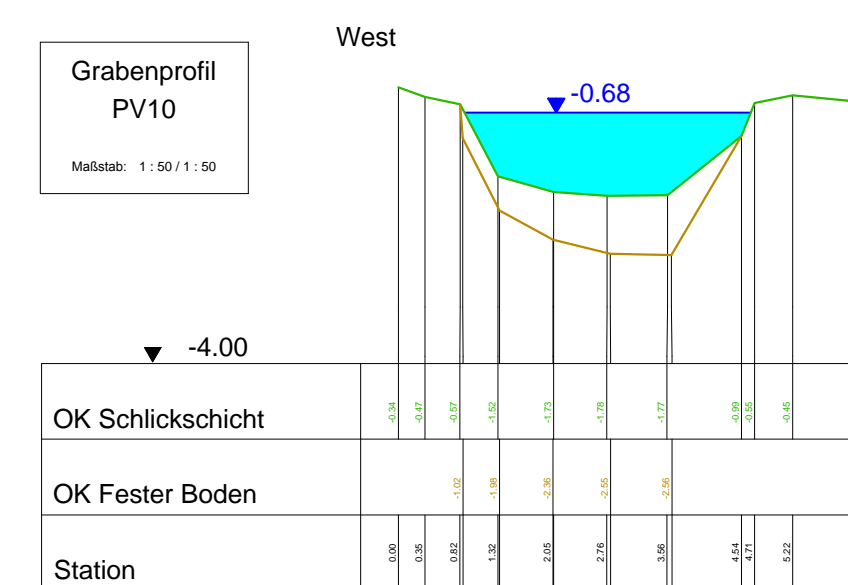
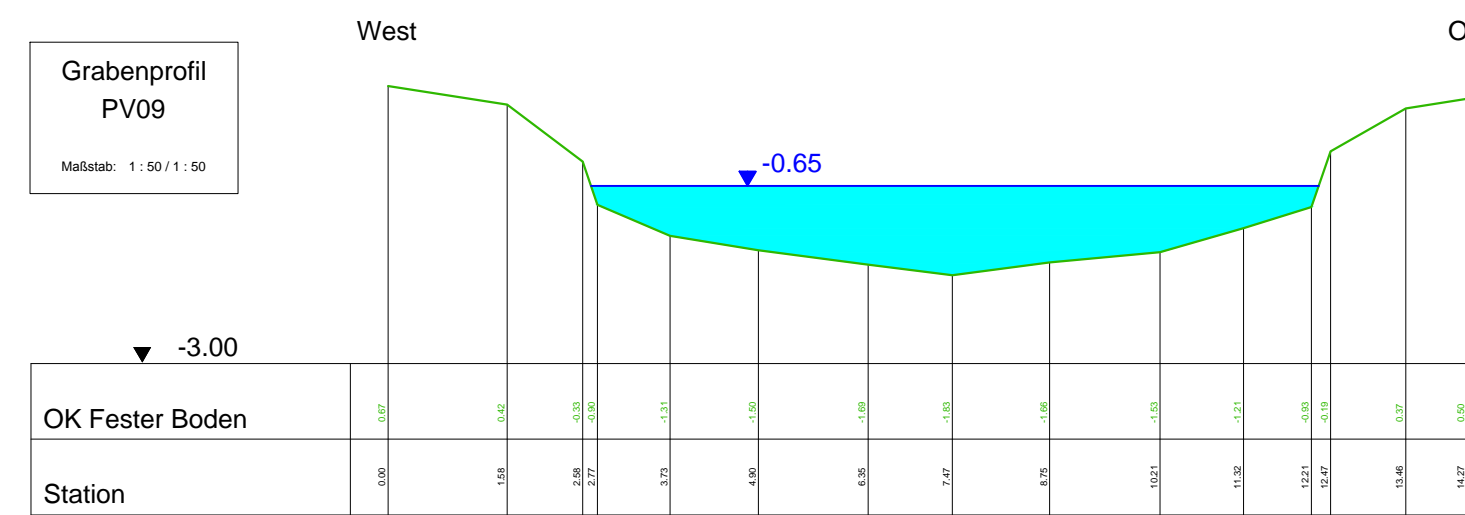
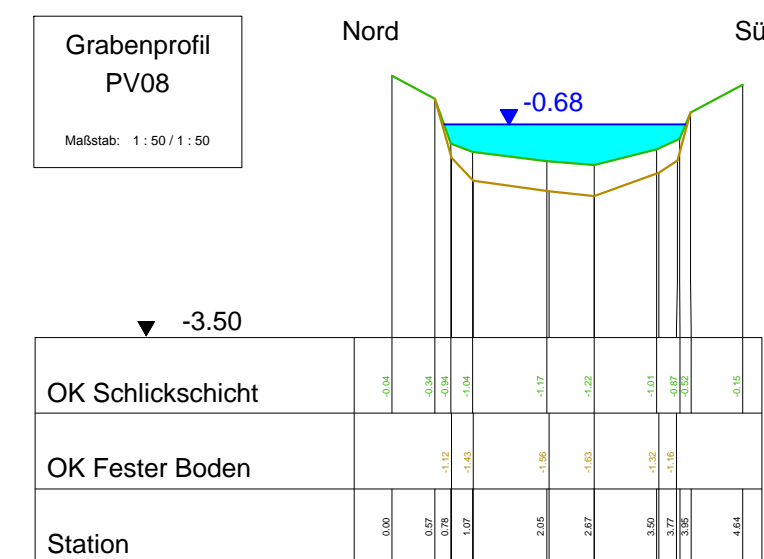
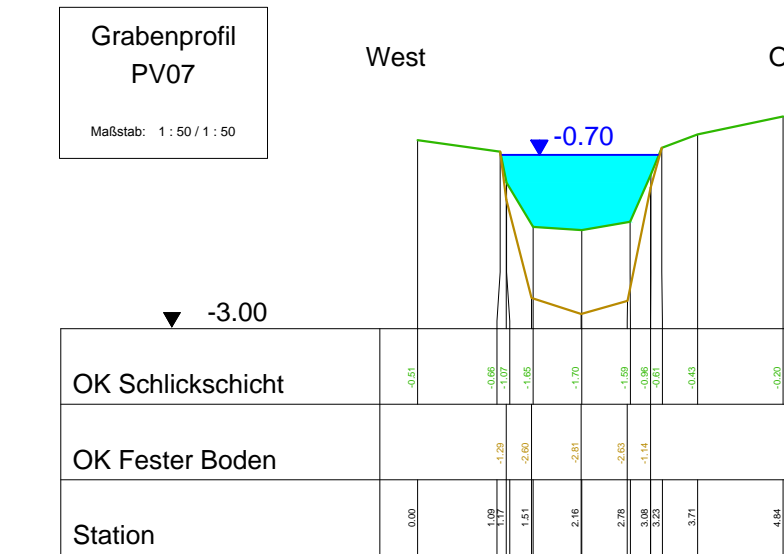
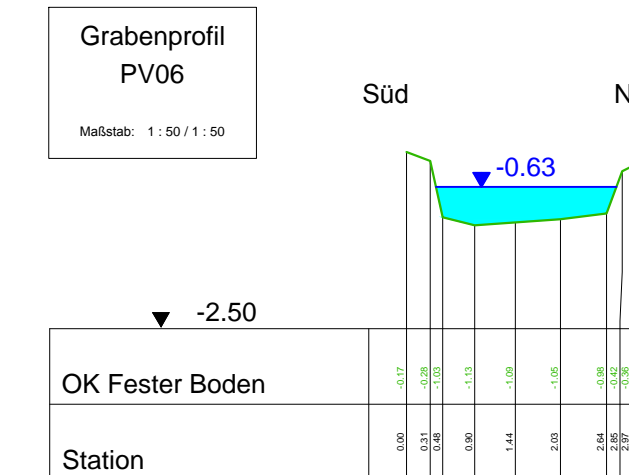
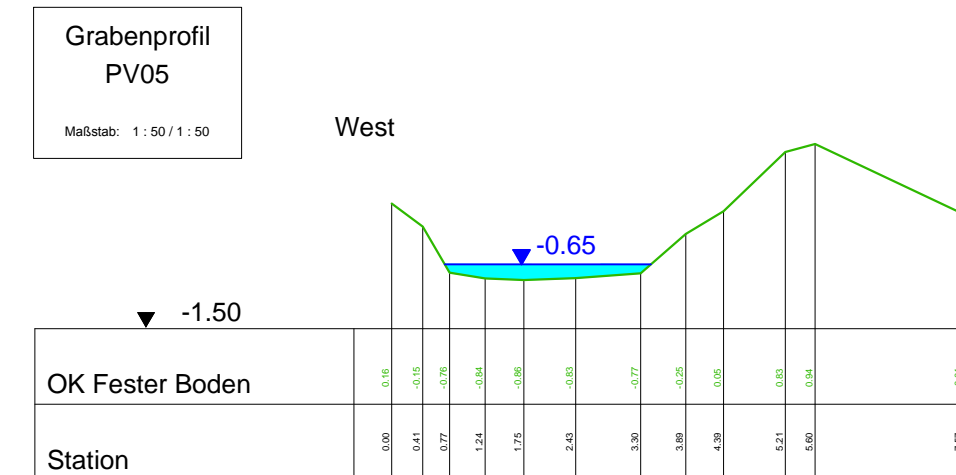
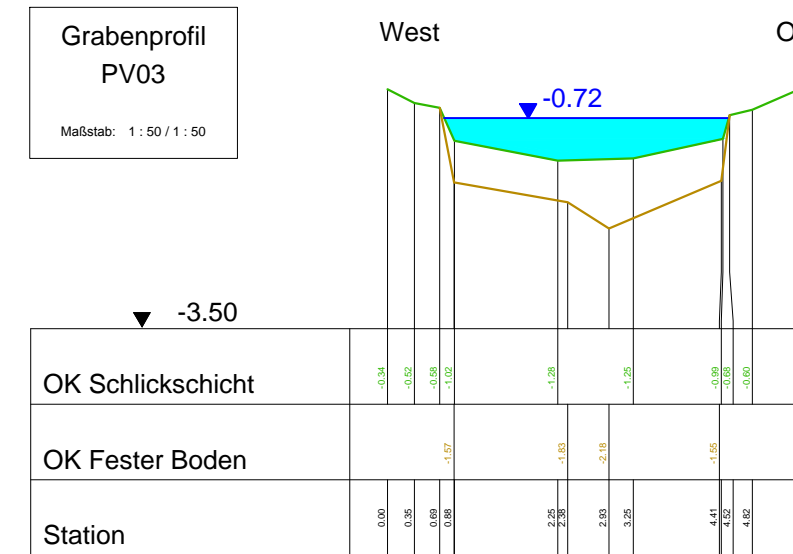
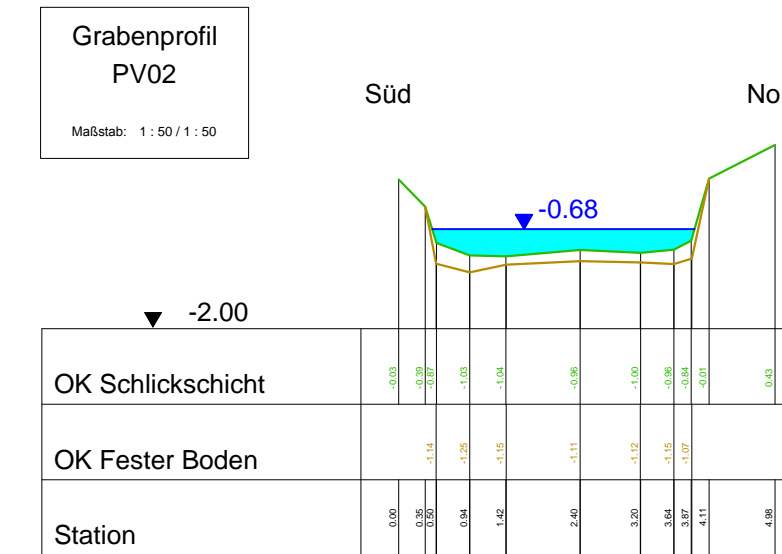
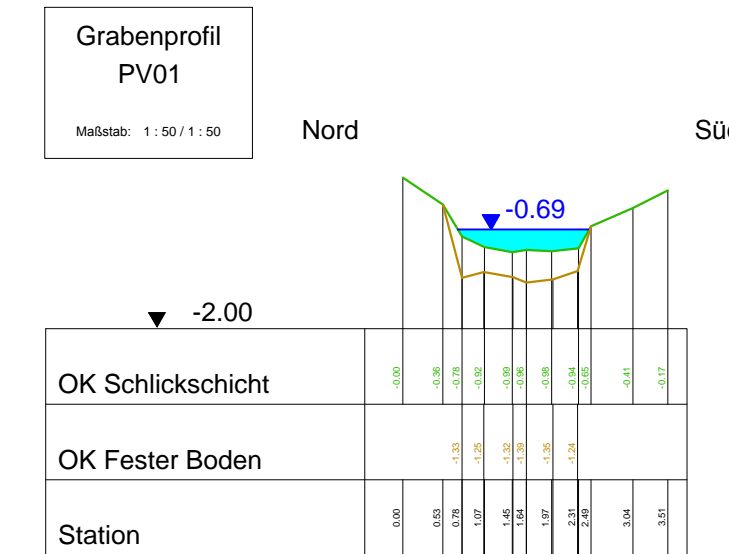


Dok. 6

Grabenprofile



Legende

- Böschungunterkante
- Böschungoberkante
- Wasserlinie

Die Lage der Profilmessungen richtet sich nach der Arbeitskarte "Wasserwirtschaftliche Untersuchungen Balksee" (Stand 08.08.2016)

Die Profile PV 7, 10 und 14 liegen direkt im Moor. Hier war keine deutliche Grabensohle spürbar. Wir haben nach bestem Wissen und Gewissen gemessen, jedoch kann die gemessene Sohle variieren.

C			
B			
A			
	Name	Datum	Änderung

Ausführung:

GEO GROUP **Geo Ingenieurservice Nord-West GmbH & Co. KG**
 ■ Seevermessung ■ Ingenieurvermessung ■ Offshore Service
 Kutterstraße 3 Tel. +49 4421 91787-0 wilhelmshaven@geogroup.de
 26386 Wilhelmshaven Fax +49 4421 91787-18 www.geogroup.de

Aufnahmedatum:	20.10.2016	Lagebezugssystem:	Höhenbezugssystem:	Aufnahmeleiter:
Schiff:		Ortung / Echolot:	NHN (DHHN92 HS160)	M. Kröncke
		Beschickung:		Geoid:

Bauherr/Auftraggeber:

BWS GmbH **BWS GmbH**
 BODEN ■ WASSER ■ WATER ■ SOIL
 Gotenstraße 14, 20097 Hamburg

Projekt: **Balksee**

Planinhalt: **Grabenprofile**

gezeichnet:	Datum:	Name:	Maßstab:	Blattgröße:
10.11.2016	10.11.2016	D. Davids	1:50 / 1:50	297 x 1189 mm
bearbeitet:	10.11.2016	D. Davids	Zeichnungs-Nr.: [Projekt-Nr./Plan nummerisch]	
geprüft:	10.11.2016	M. Kröncke	WB16BWS001\03\01\03	
Dateiname			ASCII-Daten / Quelldatei	
BWS01 Grabenprofile Balksee 20161020.dwg				

