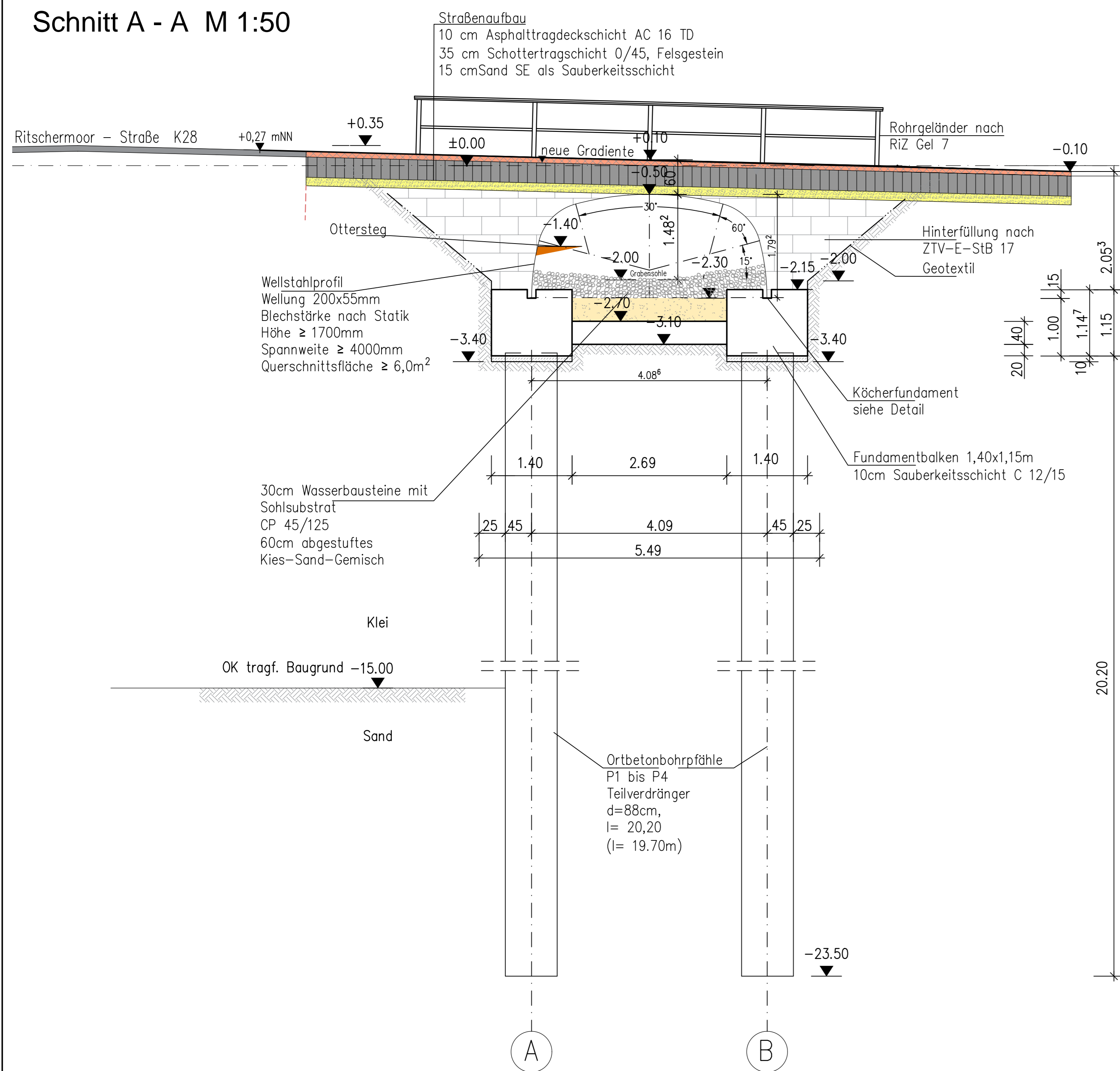
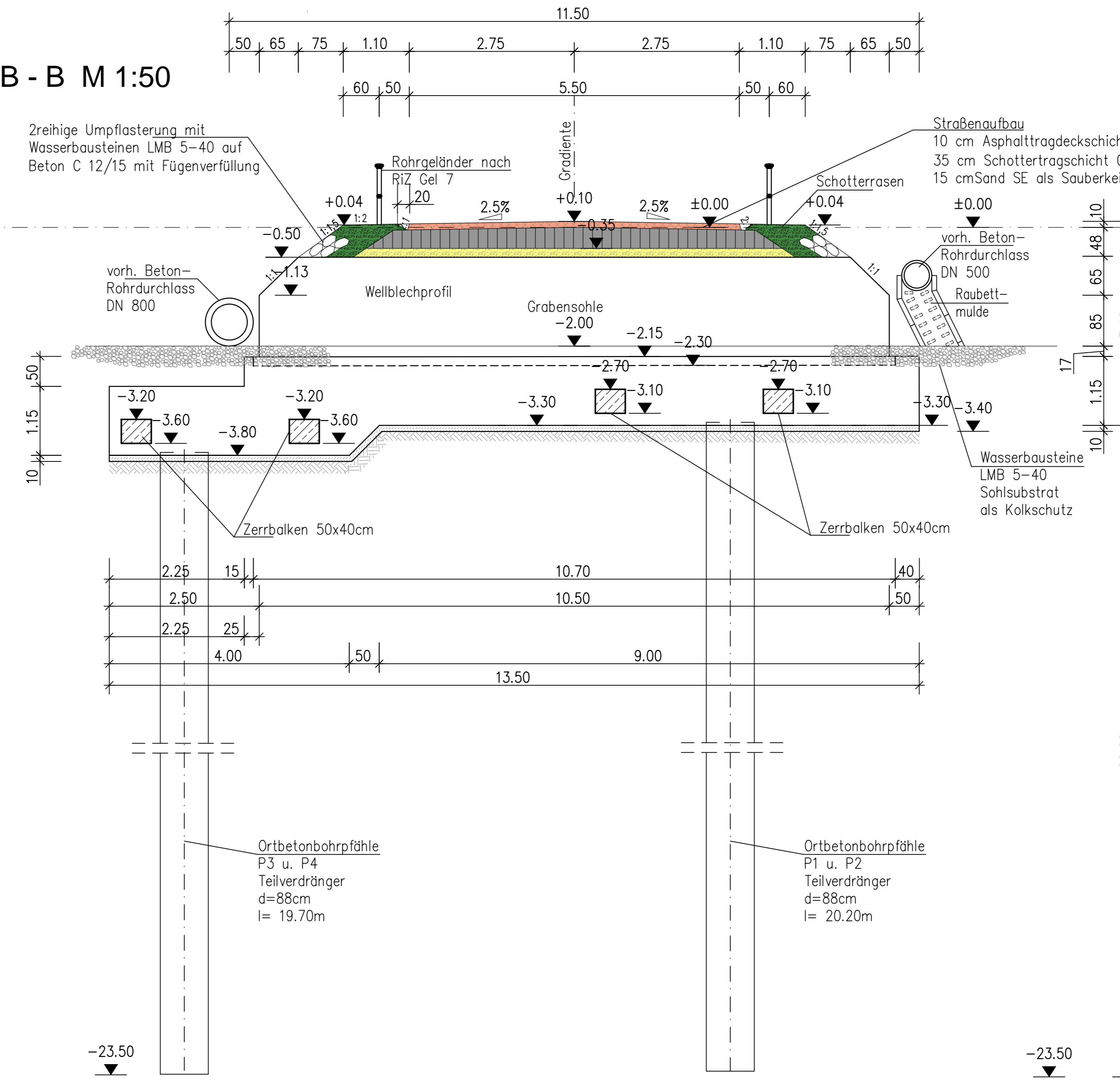


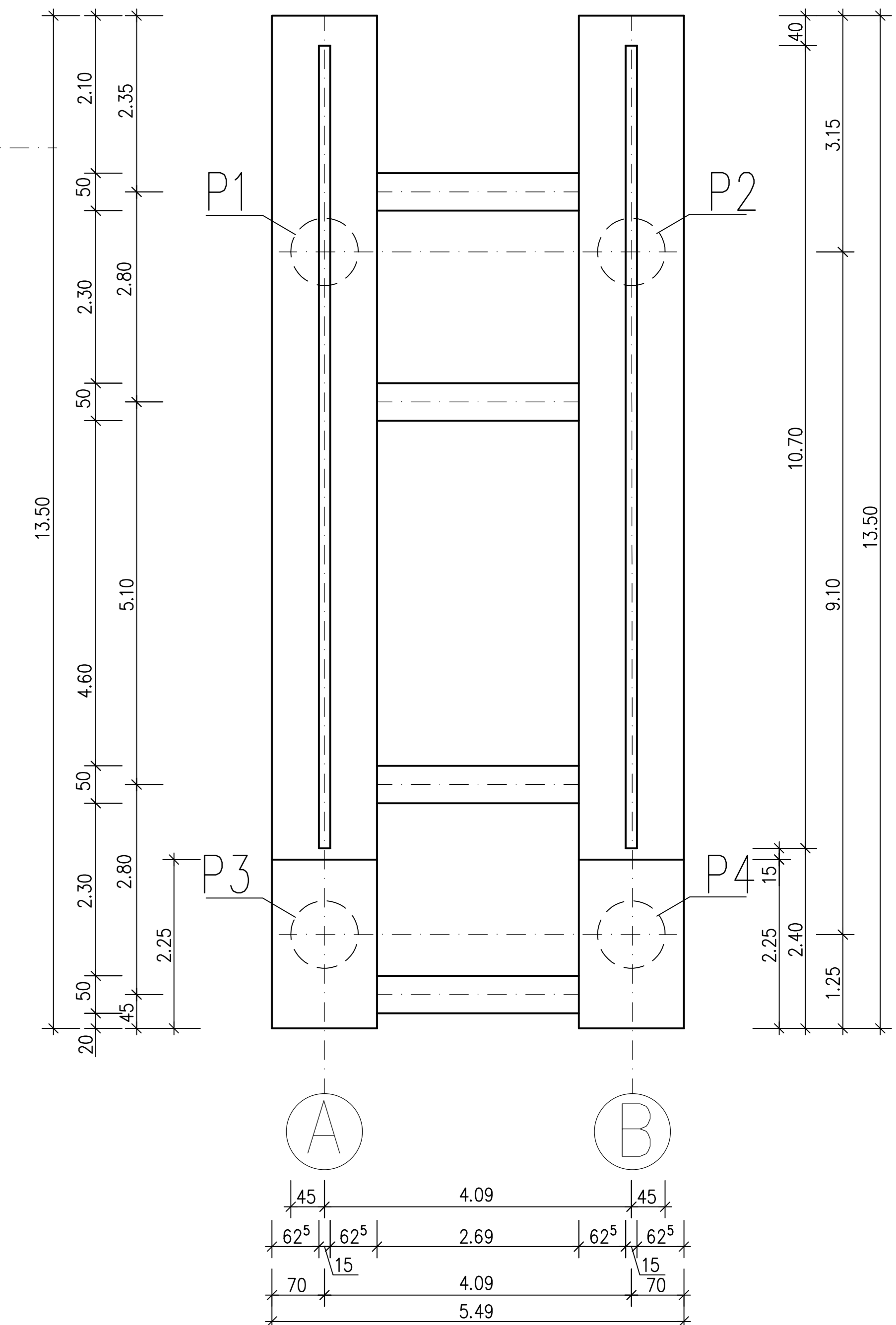
Schnitt A - A M 1:50



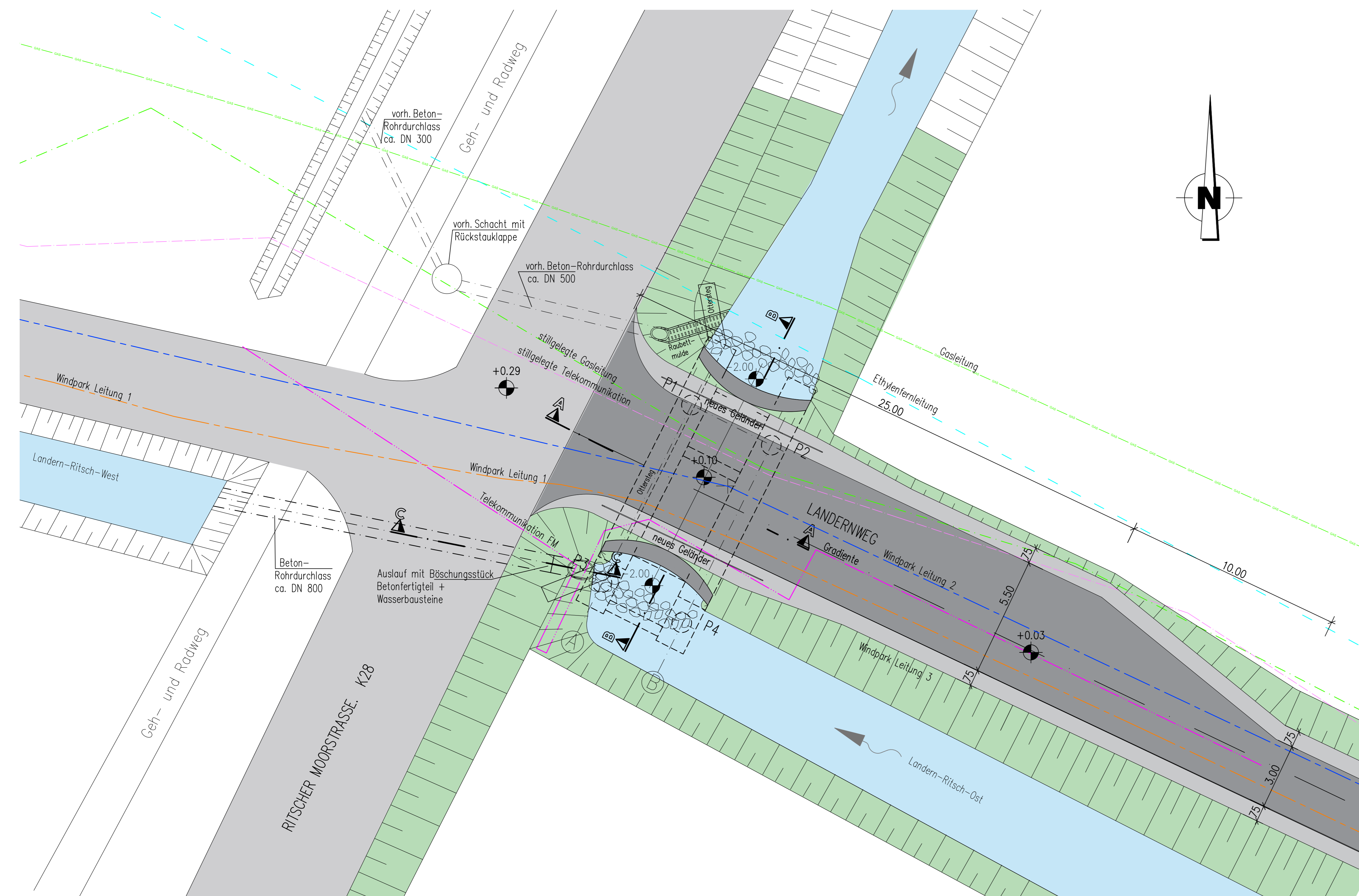
Schnitt B - B M 1:50



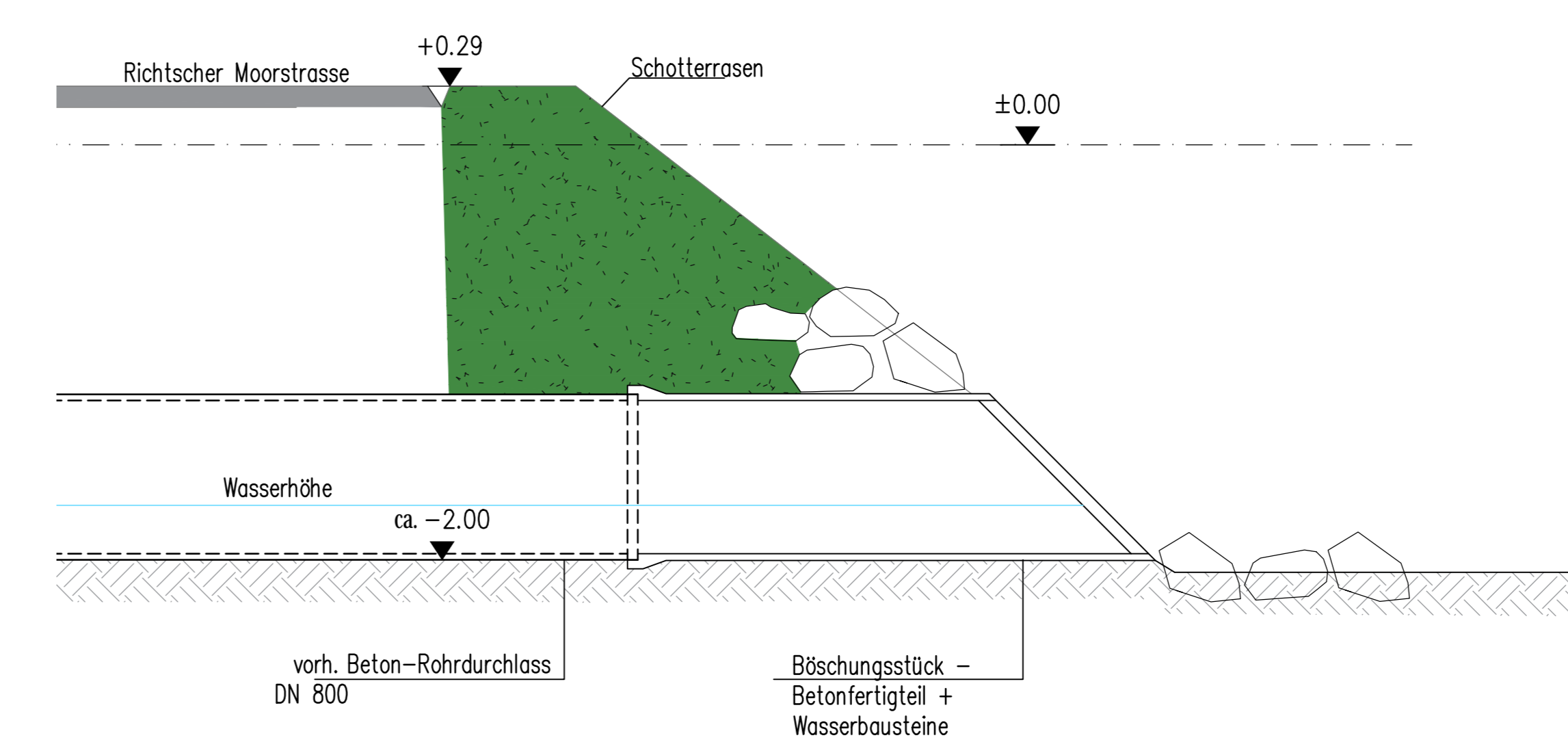
Draufsicht Gründung M 1:50



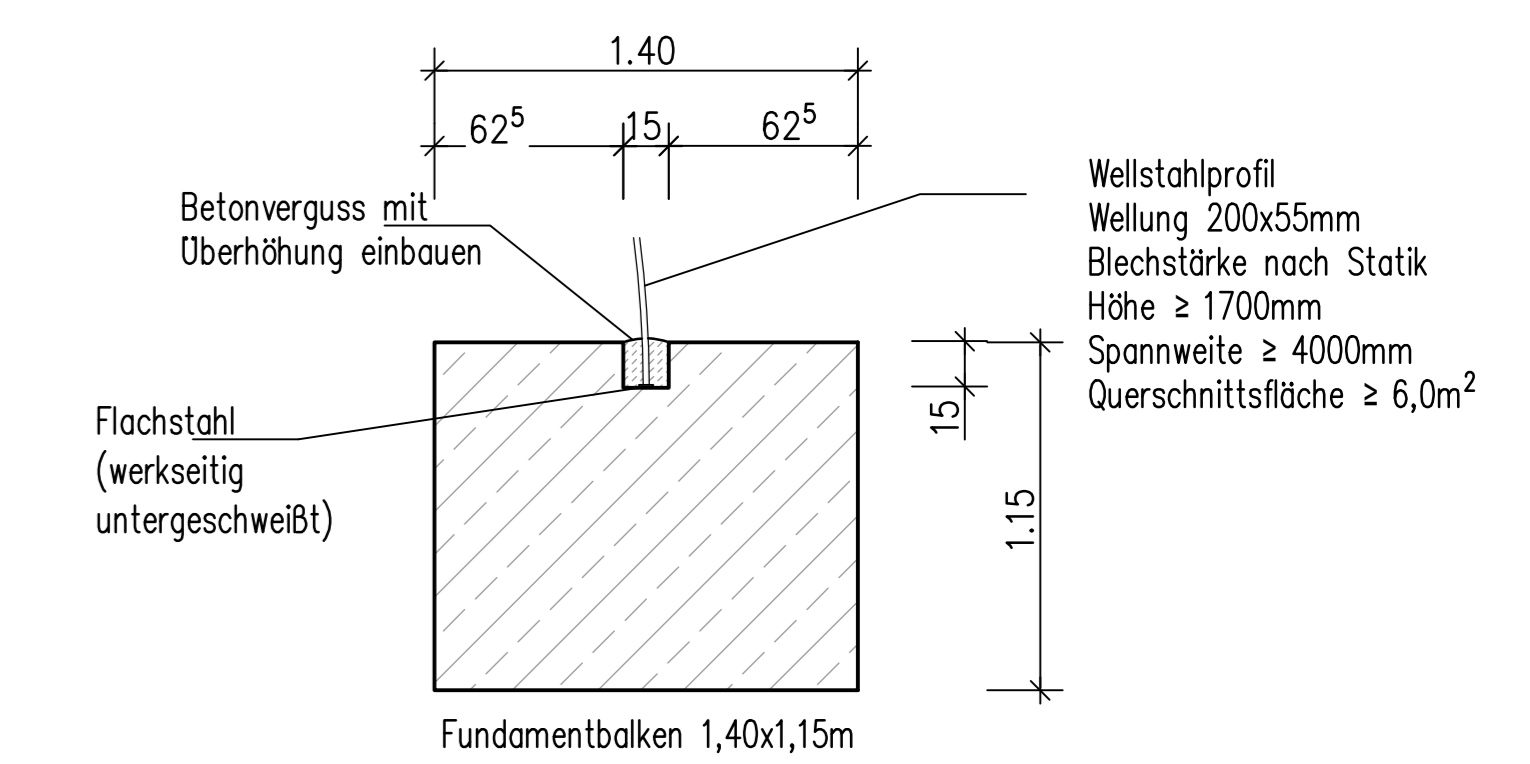
Draufsicht M 1:100



Schnitt C-C durch das vord. Betonrohr DN800 mit Böschungsstück M 1:25



Detail Kächerfundament M 1:25



- Legende:
- Ethylenleitung DN 150, 168,3 3x5,0mm  
 Betreiber: Sasol Germany GmbH
  - Gasleitung 219,1x5,6/SIE290,7
  - stillgelegte Gasleitung
  - Telekommunikation FM6x1,2/Al
  - stillgelegte Telekommunikation
  - Windpark Leitung 1  
 NA2(F)2Y 1x240 RM25 12/20KV
  - Windpark Leitung 2
  - Windpark Leitung 3

- Höhenangaben gem. Vermessungsunterlagen des AG vom 08.06.2017
- Alle Höhen in m über NNH
- Darstellung der Boden- u. Gesteinsarten in den Schichtprofilen der Bodenausschlüsse nach dem Bodengutachten der GTU-Ingenieurgesellschaft vom 24.04.2017
- Lage der vord. Leitungen gem. den Angaben des jeweiligen Betreibers
- Alle Maße sind vor Ort zu prüfen
- Die genaue Lage der Leitungen ist vor Ort durch Suchschachtungen zu erkunden

Fundamente : C35/45 XC4, XD2, XF3, WA B500B  
 nom c=5,5cm

Pfähle Ø88 : C30/37 XC2, XD2, WA B500B  
 nom c=7,5cm

f				
e				
c				
12.03.2019	Kig / Blu	Verzierung Landernweg auf 3,00 m, beids. 75 cm Randstreifen		
24.01.2019	MTG / BLU	komplette Überarbeitung		
Datum	gez.	gepr.		

**Auftraggeber**  
 Amt für regionale Landesentwicklung Lüneburg  
 Borriesstraße 46, 27570 Bremerhaven

**Projekt**  
 Straßenbrücke über das Ritscher Schleusenfleth  
 im Zuge der K28 im Verfahren Assel-Bützfleth

**Zeichnungsinhalt**  
 Grundriss und Schnitte  
 Entwurfsplanung

Datum	Name	Projekt-Nr.	Maßstab:
19.06.2018	Matzen	1306_16_030	1:50, 1:100
PL	Blattname	Daten-Name	Anlage:
19.06.2018	Blumin		
gepr. PL	Stiftabelle	Unterlage:	
gepr. RL	Blattgröße	Blatt-Nr.:	
	118x841	EW_3_01 b	

Verfasst, den  
 Aufgestellt, den

**SWECO** GmbH  
 Karl-Wilhelm-Allee 1 B  
 30625 Hannover  
 Telefon: +49 511 3407-0  
 Telefax: +49 511 3407-199  
 www.sweco-gruppe.de