

# Gebietskarte

Maßstab 1: 8000

Vereinfachte Flurbereinigung

## Neuhaus Ortslage

Landkreis Lüneburg

3 06 2621

### Träger des Vorhabens:





Teilnehmergemeinschaft

### Neuhaus-Ortslage

Größe des Gebietes 153 ha  
nach Flurbereinigungsbeschluss  
und Anordnungsnummer : 1

## Amt für regionale Landes- entwicklung Lüneburg

### Zeichenerklärung

-  Flurbereinigungsgebietsgrenze
-  Landesgrenze
-  Kreisgrenze
-  Gemeindegrenze
-  Gemarkungsgrenze

Quelle: Auszug aus den Geobasisdaten der  
Niedersächsischen Vermessungs- und Katasterverwaltung

© 2019



Plotdatum: 15.04.2019

[www.lgn.niedersachsen.de](http://www.lgn.niedersachsen.de)