





























- ## Untersuchungsraum
-  Vorschlag für den Untersuchungsraum
- ## Verwaltungsgrenzen
-  Ländergrenze Niedersachsen - Bremen
 -  Landkreisgrenzen Niedersachsen
- BRA = Wiesermarsch, OHZ = Osterholz, ROW = Rotenburg (Wunne), VER = Verden
- ## Bestandsleistungen TenneT
-  Abzweig Blockland
 -  Abzweig Farge
 -  Abzweig Hunfört
 -  Eilsfleth - West-Dollern
 -  Eilsfleth - West-Ganderkesee
 -  Farge-Connedorf
 -  Farge-Sottrum
 -  Landesbergen-Sottrum
 -  Sottrum-Dollern
 -  Unterweser-Dollern
 -  Unterweser-Eilsfleth - Westlich
- ## Weitere Leitungen (nachrichtlich)
-  110-kV-Leitungen¹
- ## Netzverknüpfungspunkte
-  Netzverknüpfungspunkte (KW = Kraftwerk / SA = Schaltanlage / UW = Umspannwerk)
- ## Suchräume
-  Suchräume für ein neues Umspannwerk
- ## Korridore
-  Korridor der Bestandsleistung, 400 m Breite
 -  Korridore für Trassenalternativen, 400 m Breite
 -  Korridor für die Anbindung des potenziellen UW Blockland_neu, 400 m Breite
- ## Andere Planungen (nachrichtlich)
-  Geplante Trasse der B74n (Entwurfslösung NLSBIV²)
- ## Wasserrechtliche Vorgaben^{3,4}
-  Trinkwasserschutzgebiete
 -  Überschwemmungsgebiete
- ## LROP⁵
-  Vorranggebiet Trinkwassergewinnung
- ## RROP⁶
-  Vorranggebiet Trinkwassergewinnung
 -  Vorbehaltsgebiet Trinkwassergewinnung
 -  Vorranggebiet Hochwasserschutz
 -  Vorbehaltsgebiet Hochwasserschutz

Datengrundlagen

• Basis-DLM (2021)

• schriftl. Mitteilung NLSBIV (Niedersächsische Landesbehörde für Straßenbau und Verkehr) vom 19.10.2021

• NLWKN (Niedersächsischer Landesbetrieb für Wasserwirtschaft, Küsten- und Naturschutz): Schutz- und Gewässergebiete für Trink- und Grundwasser (SGGW) - Stand: 21.01.2021


• "Freie Hansestadt Bremen, SKUMS (die Senatoren für Klimaschutz, Umwelt, Mobilität, Stadtentwicklung und Wohnungsbau) (2018): Übersichtsverzeichnis

• "Landes-Raumordnungsprogramm Niedersachsen 2017


• Regionale Raumordnungsprogramme

- Landkreis Osterholz 2011
- Landkreis Verden vom 16.11. Änderung 2020)
- Landkreis Wesermarsch 2019
- Landkreis Rotenburg (Wümme) 2020

Nr.	Art der Änderung	Datum	Name

Planverfasser		Datum	Name	
 BAADER KONZEPT	Baader Konzept GmbH Businesszentrum Wism Lohnfeld 26 21423 Winsen/Luhe	bearbeitet	08.02.2022	RaB
		gezeichnet	08.02.2022	RaB
		geprüft	08.02.2022	

Auftraggeber

 **Tennet**

Bernecker Straße 70
95448 Bayreuth

Bayreuth, den 08.02.2022

Unterlage für die Telefon-/Videokonferenzen am 08. und 09.03.2022

Projekt	Karte Nr.	Blatt Nr.
<p align="center">380 kV-Leitung Conneforde-Sottrum (BBPI-Vorhaben Nr. 56)</p> <p align="center">Hier: Maßnahme M535 Eisfleth_West-Sottrum</p>	5	1/1
	<p align="center">Wasserrecht</p>	

