

Gebietskarte

Maßstab 1 : 15000

Vereinfachte Flurbereinigung

Streetzer Bach

Landkreis Lüchow-Dannenberg

06 2743

Träger des Vorhabens:




Teilnehmergemeinschaft

Streetzer Bach

Größe des Gebietes 526 ha
nach Flurbereinigungsbeschluss

**Amt für regionale
Landesentwicklung Lüneburg
Geschäftsstelle Lüneburg**

Zeichenerklärung

-  Gebietsgrenze
-  Streetzer Mühlenbach
-  Kähmener Mühlenbach

Quelle: Auszug aus den Geobasisdaten der Niedersächsischen Vermessungs- und Katasterverwaltung



Plotdatum: 30.05.2023

**DANNENBERG
(ELBE)**