

# Gebietskarte

Maßstab 1 : 30000

Unternehmensflurbereinigung

**Celle-Ost**

Landkreis Celle

10 2490


Träger des Vorhabens:


Straßenbauverwaltung


Größe des Gebietes 1178 ha  
nach Flurbereinigungsbeschluss  
und Anordnungsnummer : 2

**Amt für regionale  
Landesentwicklung Lüneburg  
Geschäftsstelle Verden**

## Zeichenerklärung

 Flurbereinigungsgrenze ungültig

 Flurbereinigungsgebietsgrenze


 Einwirkungsbereich


 Trasse geplant

 Flurstücke\_Altbestand\_20230606

 Landesgrenze

 Kreisgrenze

 Gemeindegrenze

 Gemarkungsgrenze

Quelle: Auszug aus den Geodaten des Landesamtes für Geoinformation und Landesvermessung Niedersachsen

© 2024   
Landesamt für Geoinformation  
und Landesvermessung Niedersachsen  
[www.lgln.niedersachsen.de](http://www.lgln.niedersachsen.de)

Plotdatum: 20.03.2024

