

Flurbereinigungsverfahren Deinste-Hagen

Naturschutzfachliche
Ziele und Planungen

Naturschutzamt
Landkreis Stade

02.08.2019

© Landkreis Stade

1

Gliederung Was Sie erwartet

- Deinste-Hagen? Deinste-Hagen!
 - Naturraum, BK50, RNK
- Naturschutzfachliche Ziele, Planungen und Möglichkeiten
 - Allgemeine Ziele im Verfahrensgebiet, EU-WRRL
 - Deinster Mühlenbach, Hagener Mühlenbach, Steinbeck, Polder Hagen
- Fazit

02.08.2019

© Landkreis Stade

2

Deinste-Hagen? Deinste-Hagen! **Naturraum**

Stader Geest (63) – Zevener Geest (634)

Beverner Geest (634.2)

Flach- und Hochmoore in Mulden oder Niederungen, aber auch Gleystandorte, natürliches Wuchsgebiet von Erlenbruchwäldern; Geestkuppen und Geestrücken als Ackerland genutzt, teilweise unterbrochen durch Buchen-Traubeneichen- und Nadelwälder, größere Ortschaften befinden sich auf den lehmigen Kuppen oder Geländerücken.

02.08.2019

© Landkreis Stade

3

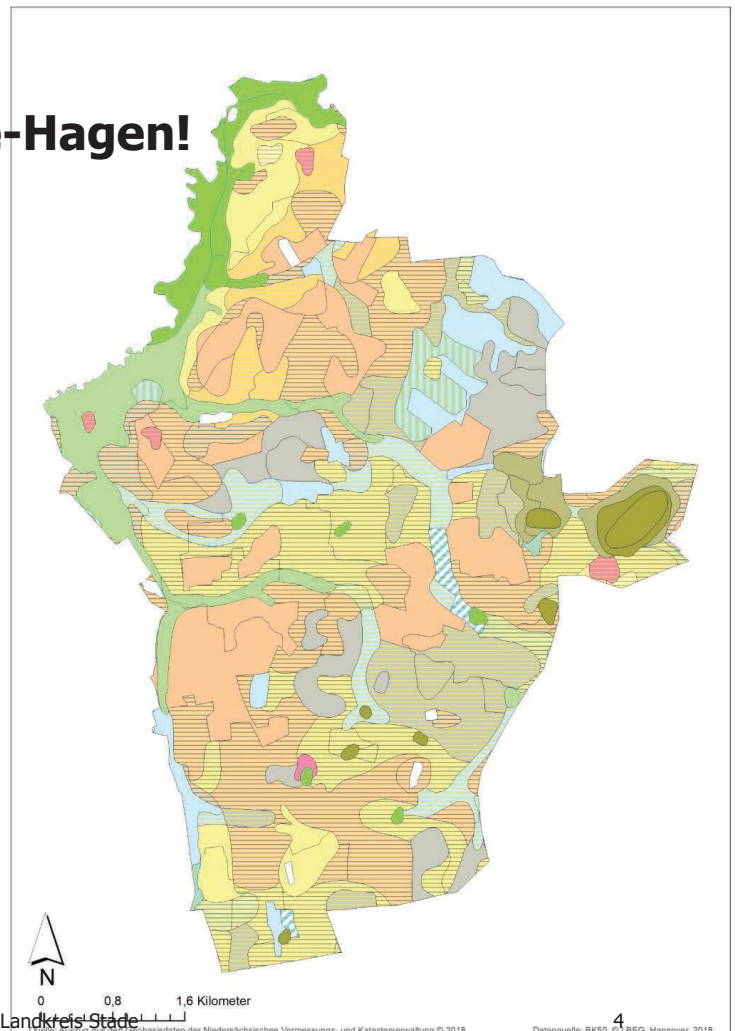
Deinste-Hagen? Deinste-Hagen! **BK50**

Bodenkarte (BK50)

1:50.000

LBEG 2017

- Pseudogley-Braunerde
- Plaggenesch
- Podsol-Pseudogley
- Pseudogley-Podsol
- Erd-Niedermoor



02.08.2019

© Landkreis Stade

4

Landkarte erstellt auf Basis der Daten der Niedersächsischen Vermessungs- und Katasterverwaltung © 2018

Datenquelle: BK50, © LBEG, Hannover, 2018

Deinste-Hagen? Deinste-Hagen!

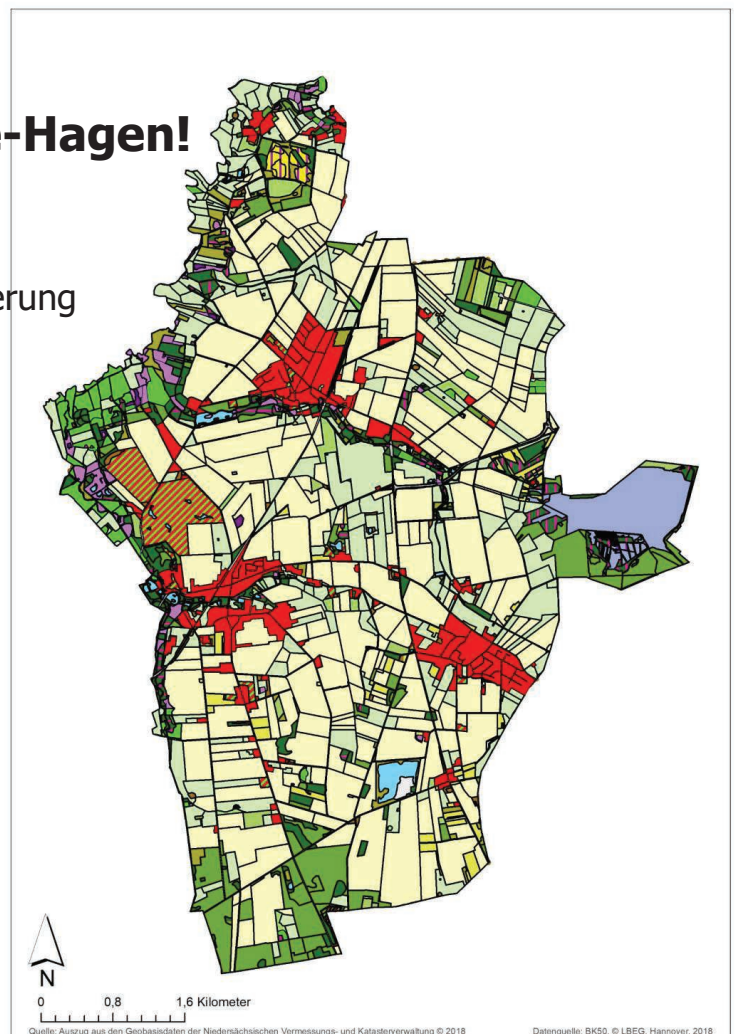
RNK

Biotoptypen- und Realnutzungskartierung

1:5.000

LK Stade 2011

- Ackerland: 1685 ha
- Grünland: 748 ha
- Wald und Baumkultur: 517 ha
- Gewässer: 45 ha
- Siedlung: 404 ha
- Ödland: 265 ha



02.08.2019

©

Naturschutzfachliche Ziele

Erhalt und Entwicklung

- ... **naturnaher, extensiv genutzter Bereiche** (Laubwälder, Nass- und Sumpfstandorte) **Geest**
- ... **linearer Landschaftselemente mit Gliederungs- und Verbundfunktion** (Saumbiotope, Feld- bzw. Wallhecken) **Geest**
- ... **traditioneller Grünlandniederungen** (Hochmoor-, Niedermoor-, Auenlandschaft) mit feuchten bzw. nassen, extensiv genutzten Grünlandgesellschaften **Moore und Niederungen**
- ... **ungestörter bzw. extensiv genutzter Moorbiotope** (naturnahe Hoch- und Niedermoore, Bruchwälder, Birken-Kiefern-Moorwälder, Moor-Degenerationsstadien) **Moore und Niederungen**
- ... **naturnaher Fließgewässerauen mit ungestörten bzw. extensiv genutzten Bereichen** (Feucht- und Nassgrünland, mesophiles Grünland) **Moore und Niederungen**

Naturschutzfachliche Ziele EU-WRRL

- ... **Verbesserungsgebot:** Die Herstellung des „**guten Zustands**“ bzw. des „**guten Potenzials**“ bei Oberflächengewässern.
- ... **Verschlechterungsverbot:** Der Zustand der Wasserkörper darf **nicht verschlechtert** werden.
- ... **Guter Zustand:** Gewässer sind dann in einem **guten Zustand**, wenn ihre Lebensgemeinschaften, ihre Struktur, bei Oberflächengewässern die chemischen Inhaltsstoffe bzw. beim Grundwasser die chemischen Inhaltsstoffe und deren Menge **vom Menschen nur gering beeinflusst** sind.

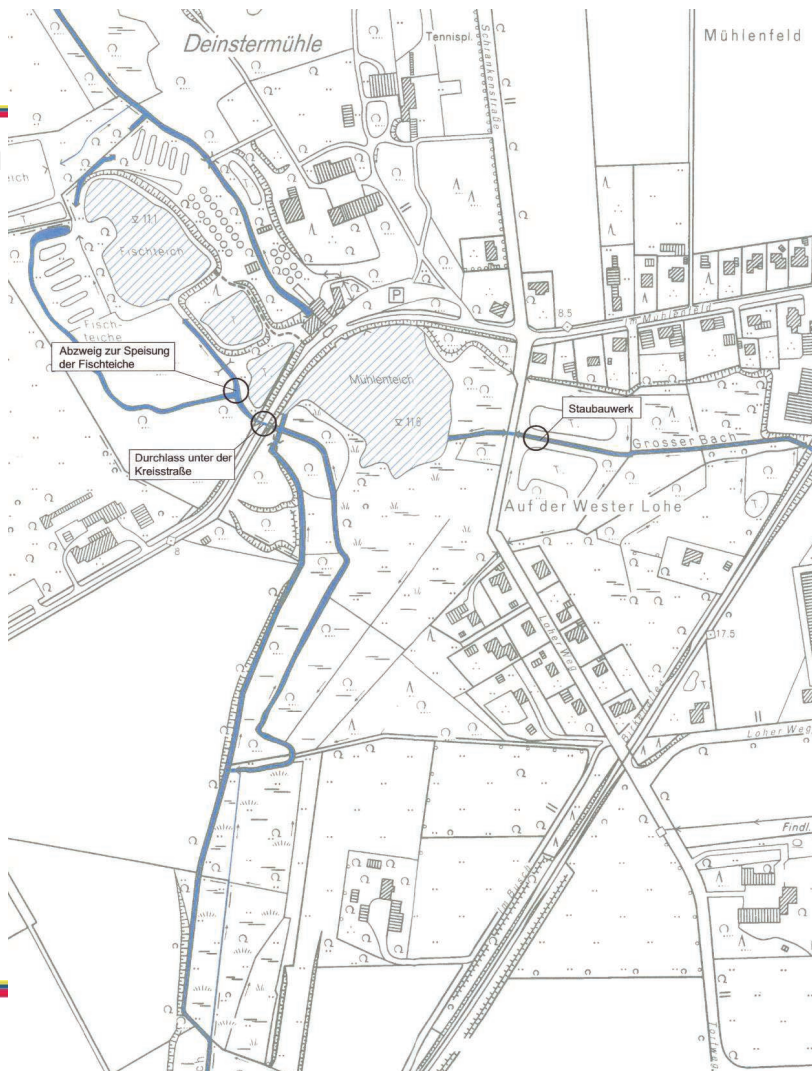
→ bis Ende 2018 erfüllte noch keines der 16 deutschen Bundesländer die Anforderungen der EU-WRRL

02.08.2019

© Landkreis Stade

7

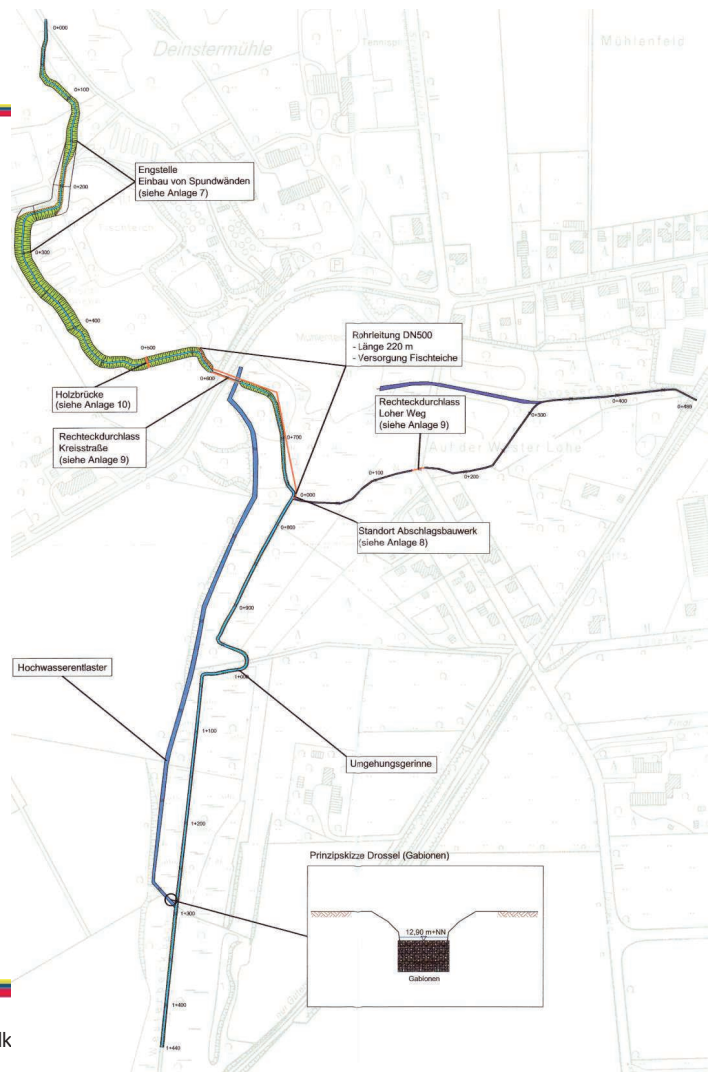
Deinster Mühlenbach Bestand



02.08.2019

Deinster Mühlenbach

Planung



02.08.2019

© Landk

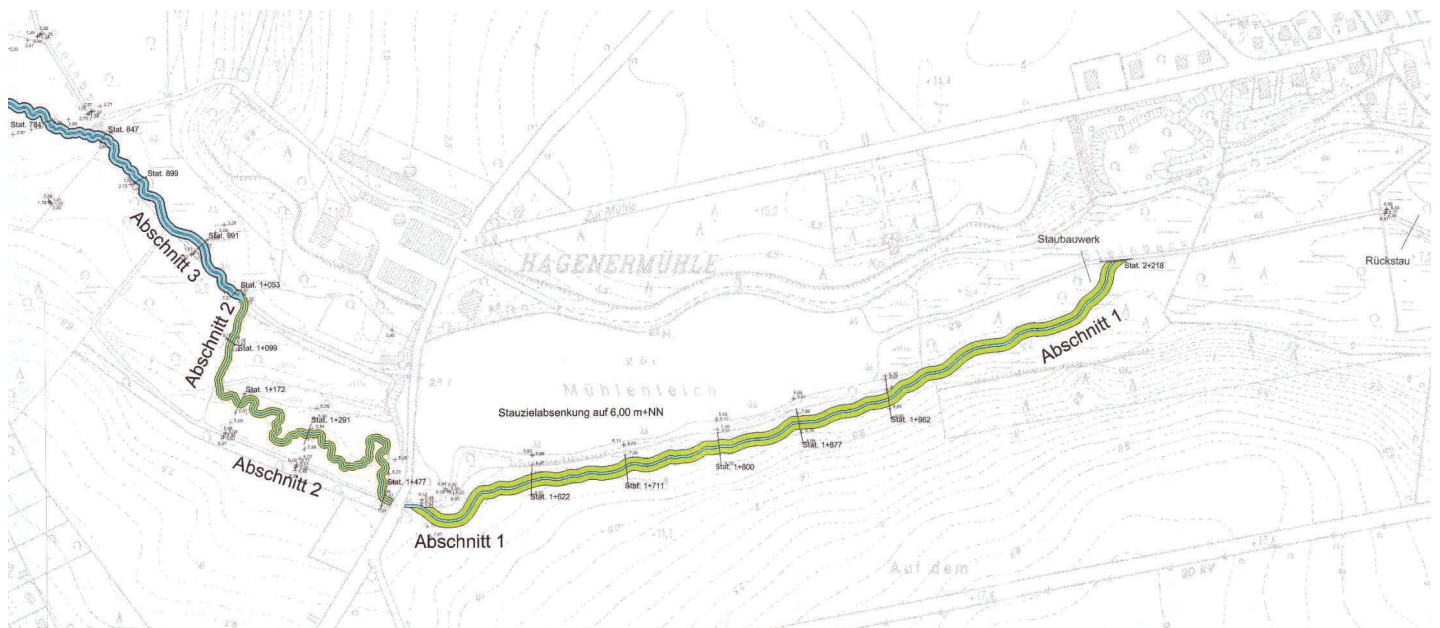


Foto: Katharina Bittmann



Naturnahe Umgestaltung des Steinbeck Übersicht

Naturnahe Umgestaltung des Steinbeck Planung - Abschnitte 1 und 2



Naturnahe Umgestaltung des Steinbeck

Planung - Abschnitt 3



02.08.2019

Polder Hagen



Foto: Katharina Bittmann

Polder Hagen



Foto: Katharina Bittmann



Fazit

Flurbereinigungsverfahren Deinste-Hagen

Finanzierung: UNB des LK Stade mithilfe von Fördermitteln

Vorteile: Flächenarrondierung (Aufbereitung und Vermittlung)

Ziele gem. § 1 FlurbG: Zur Verbesserung der Produktions- und Arbeitsbedingungen in der Land- und Forstwirtschaft sowie zur Förderung der allgemeinen Landeskultur und der Landentwicklung kann ländlicher Grundbesitz durch Maßnahmen nach diesem Gesetz neugeordnet werden (Flurbereinigung).

Möglichkeiten: Flächentausch, Flächenverkauf, Entschädigung oder Pacht, Duldung mit grundbuchlicher Sicherung usw.

individuelle Lösungen - keine Enteignung

